



Tiemerkinnät:

 Töyssy, valkoinen ruutu 0,25*0,25 m

 Uusi tiemerkintä

 Vanha tiemerkintä

 Poistuva

Värilliset uusia merkkejä.
Harmaat nykyisiä merkkejä.
Punaisella ruksitut poistuvia merkkejä.

MUUTOS



JÄRVENPÄÄN KAUPUNKI

KAUPUNKIKEHITYS
KAAVOITUS JA LIIKENNE
Seutulantie 12 04400 Järvenpää puh. (09) 27191

*Liikenteenohjaussuunnitelma
Jamppa Miilukatu
Nopeusrajoitus ja töyssy*

Korkeustaso N 2000 , EUREF-FIN-tasokoordinaatisto ETRS-GK25

PÄIVÄYS 4.5.2022 PIIRT. MKa

SUUNN. Mikko Kaukinen

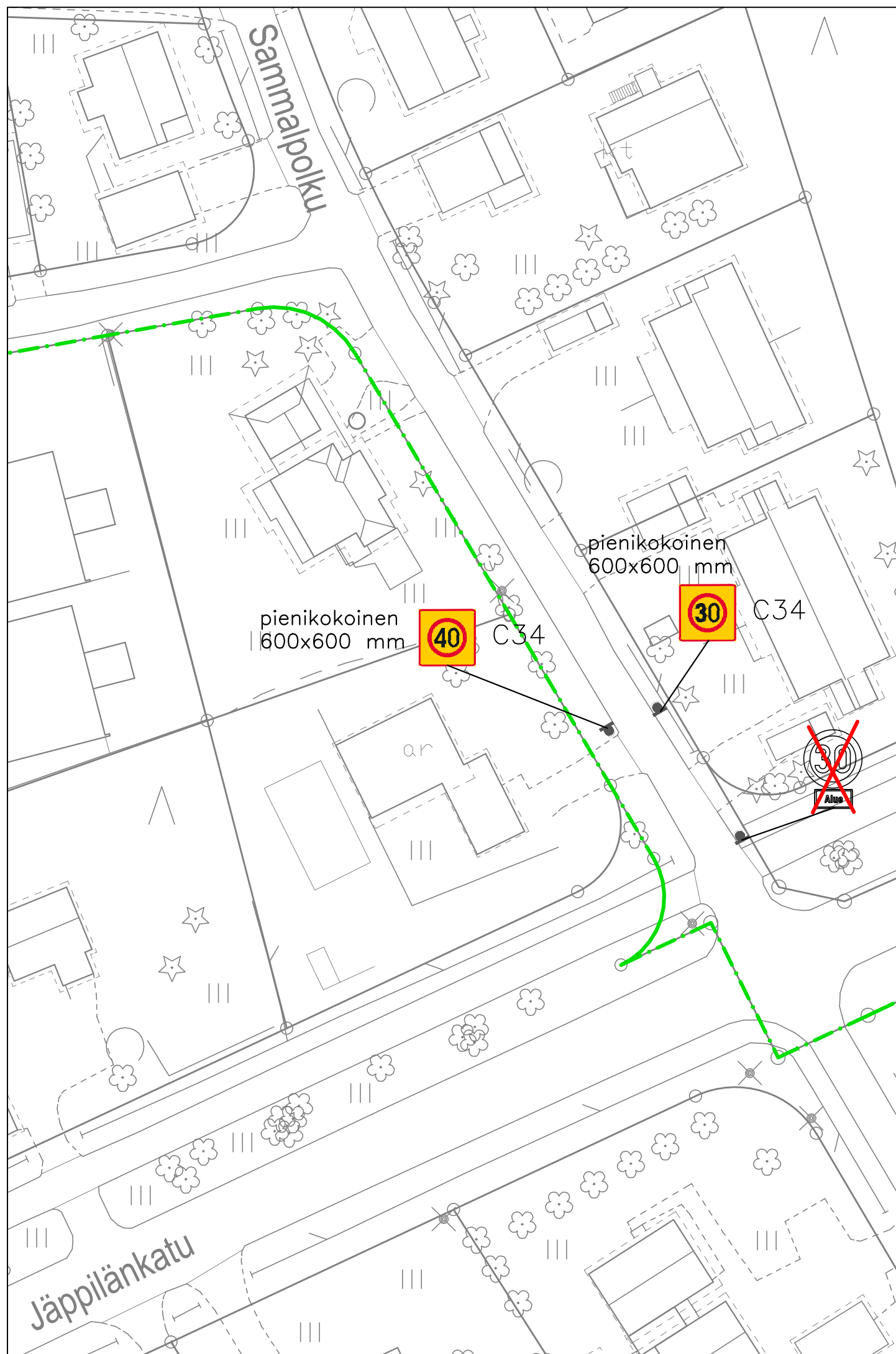
TARK. Eelis Kuisma

HYV. Timi Veikkolainen


MITTAKAAVA 1:500

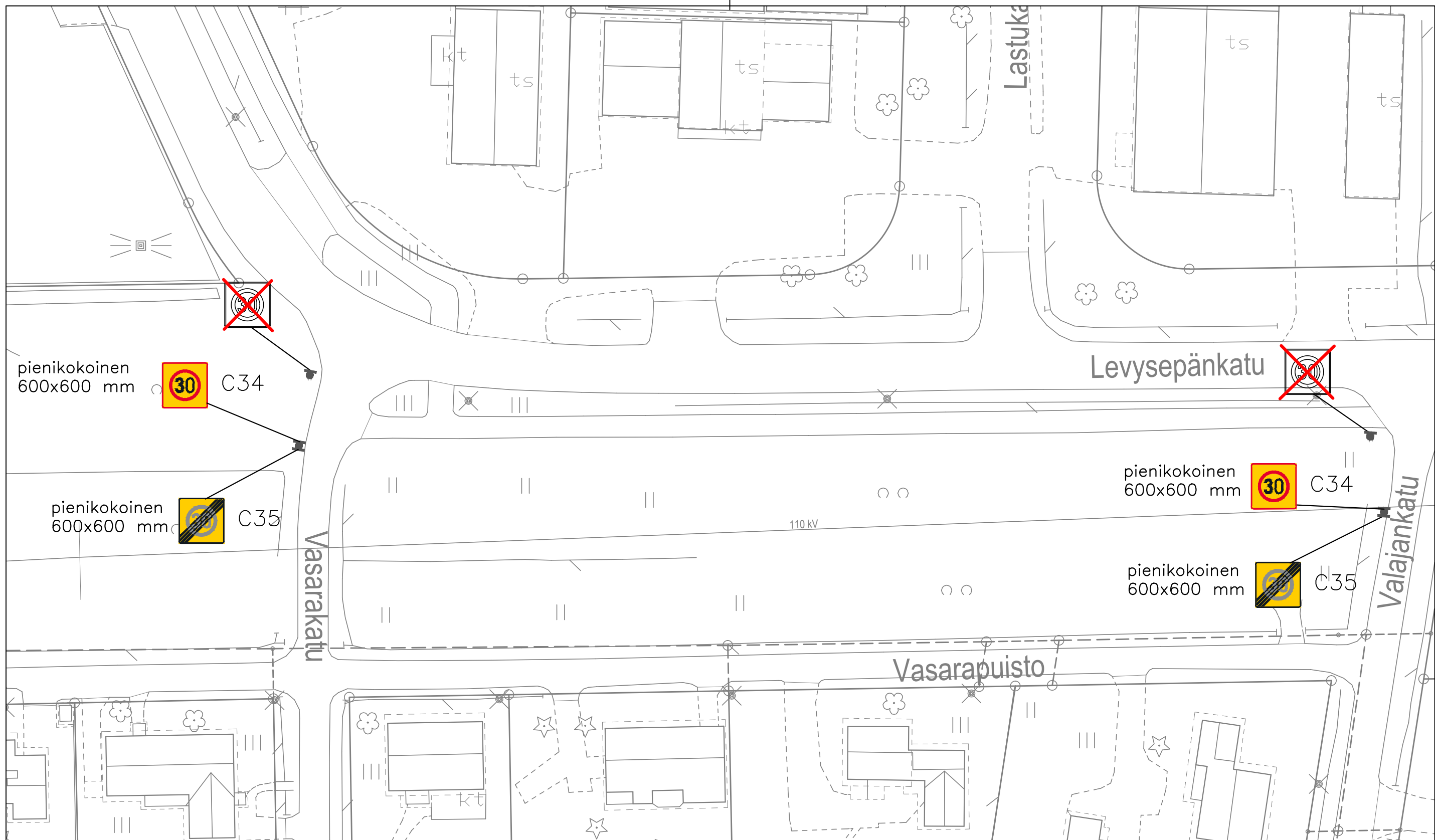
PIIRUSTUKSEN N:O

LIITTY PIIR.N:O




Värilliset uusia merkkejä.
 Harmaat nykyisiä merkkejä.
 Punaisella ruksitut poistuvia merkkejä.

MUUTOS  JÄRVENPÄÄN KAUPUNKI KAUPUNKIKEHITYS KAAVOITUS JA LIIKENNE Seutulantie 12 04400 Järvenpää puh. (09) 27191	PÄIVÄYS 10.5.2022	PIIRT. MKa
	SUUNN. Mikko Kaukinen	TARK. Eelis Kuisma
Liikenteenohjaussuunnitelma <i>Jämppä Sammalpolku</i> Nopeusrajoitus	HYV. Timi Veikkolainen	MITTAKAAVA 1:500
	PIIRUSTUKSEN N:O	
	LIITTYY PIIR.N:O	
Korkeustaso N 2000 , EUREF-FIN-tasokoordinaatisto ETRS-GK25		



Värilliset uusia merkkejä.
 Harmaat nykyisiä merkkejä.
 Punaisella ruksitut poistuvia merkkejä.

MUUTOS  JÄRVENPÄÄN KAUPUNKI KAUPUNKIKEHITYS KAAVOITUS JA LIIKENNE Seutulantie 12 04400 Järvenpää puh. (09) 27191		PÄIVÄYS 4.5.2022 SUUNN. Mikko Kaukinen TARK. Eelis Kuisma HYV. Timi Veikkolainen	PIIRT. MKa
Liikenteenohjaussuunnitelma <i>Jamppa Valajankatu Vasarakatu</i> <i>Nopeusrajoitus</i>		MITTAKAAVA 1:500	
Korkeustaso N 2000 , EUREF-FIN-tasokoordinaatisto ETRS-GK25		PIIRUSTUKSEN N:O	
		LIITTYY PIIR.N:O	